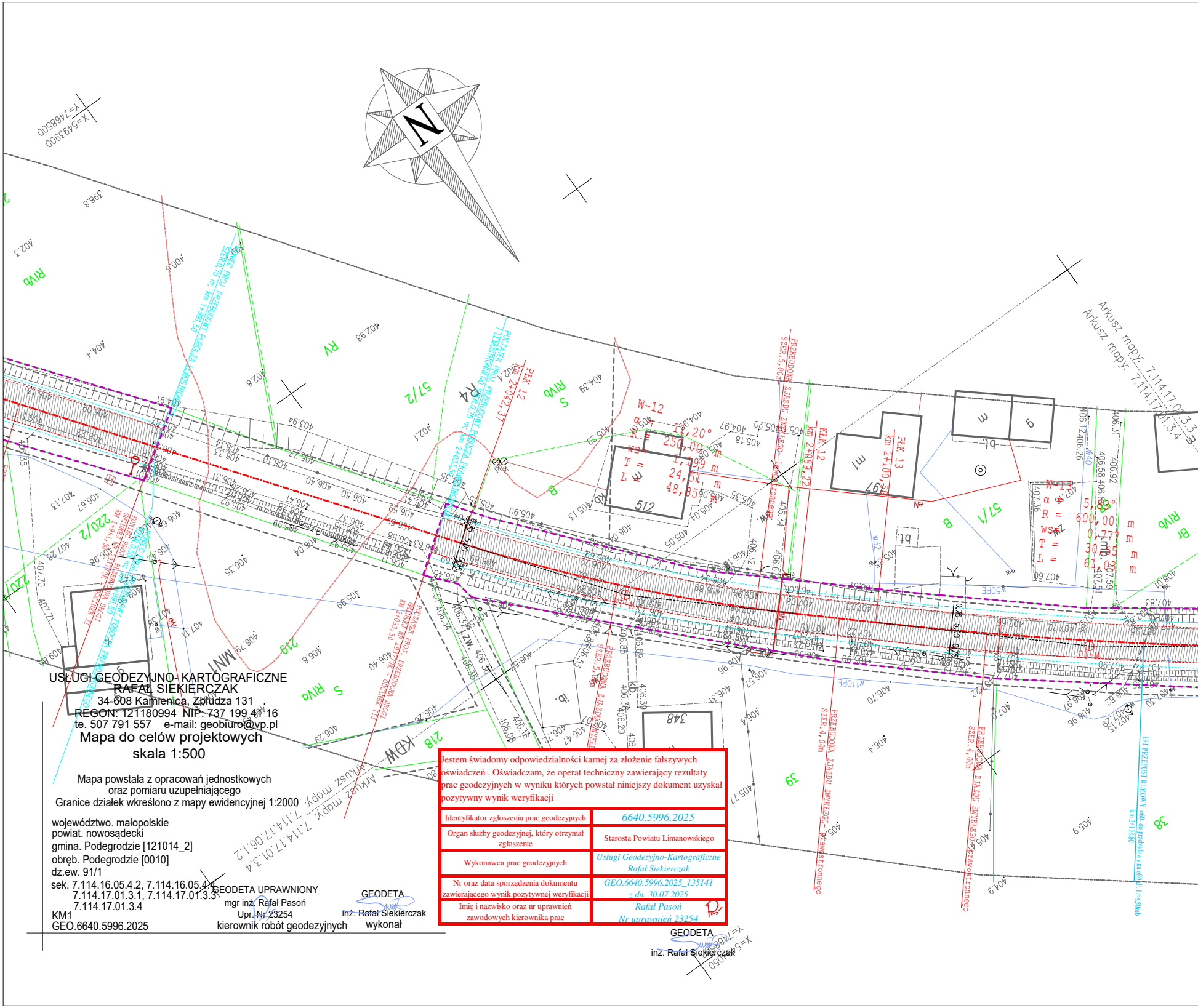
X=5493900
Y=7468500
N
Arkusz mapy: 7.114.17.01.3.3
Arkusz mapy: 7.114.17.01.3.4
Arkusz mapy: 7.114.17.06.1.2
Arkusz mapy: 7.114.17.01.3.4
X=5494050
Y=7468650
57/2
57/1
512
219
218
220/2
39
38
348
RIVb
RIVa
RV
R4
S
B
MN1
KDW
PIK 12 km 2+042,37
PIK 13 km 2+100,59
KŁK 12 km 2+089,22
W-12
PRZEBUDOWA ZJAZDU ZWYKŁEGO - prawostronnego SZER. 4,00m

USŁUGI GEODEZYJNO- KARTOGRAFICZNE
RAFAŁ SIEKIERCZAK
34-608 Kamienica, Zbludza 131
REGON: 121180994 NIP: 737 199 41 16
te. 507 791 557 e-mail: geobiuro@vp.pl

# Mapa do celów projektowych
## skala 1:500

Mapa powstała z opracowań jednostkowych
oraz pomiaru uzupełniającego
Granice działek wkreślono z mapy ewidencyjnej 1:2000

województwo. małopolskie
powiat. nowosądecki
gmina. Podegrodzie [121014_2]
obręb. Podegrodzie [0010]
dz.ew. 91/1
sek. 7.114.16.05.4.2, 7.114.16.05.4.4,
7.114.17.01.3.1, 7.114.17.01.3.3
7.114.17.01.3.4
KM1
GEO.6640.5996.2025

GEODETA UPRAWNIONY
mgr inż. Rafał Pasoń
Upr. Nr 23254
kierownik robót geodezyjnych

GEODETA
inż. Rafał Siekierczak
wykonał

Jestem świadomy odpowiedzialności karnej za złożenie fałszywych oświadczeń . Oświadczam, że operat techniczny zawierający rezultaty prac geodezyjnych w wyniku których powstał niniejszy dokument uzyskał pozytywny wynik weryfikacji

| | |
|---|---|
| Identyfikator zgłoszenia prac geodezyjnych | *6640.5996.2025* |
| Organ służby geodezyjnej, który otrzymał zgłoszenie | Starosta Powiatu Limanowskiego |
| Wykonawca prac geodezyjnych | *Usługi Geodezyjno-Kartograficzne Rafał Siekierczak* |
| Nr oraz data sporządzenia dokumentu zawierającego wynik pozytywnej weryfikacji | *GEO.6640.5996.2025_135141 z dn. 30.07.2025* |
| Imię i nazwisko oraz nr uprawnień zawodowych kierownika prac | *Rafał Pasoń Nr uprawnień 23254* |

GEODETA
inż. Rafał Siekierczak

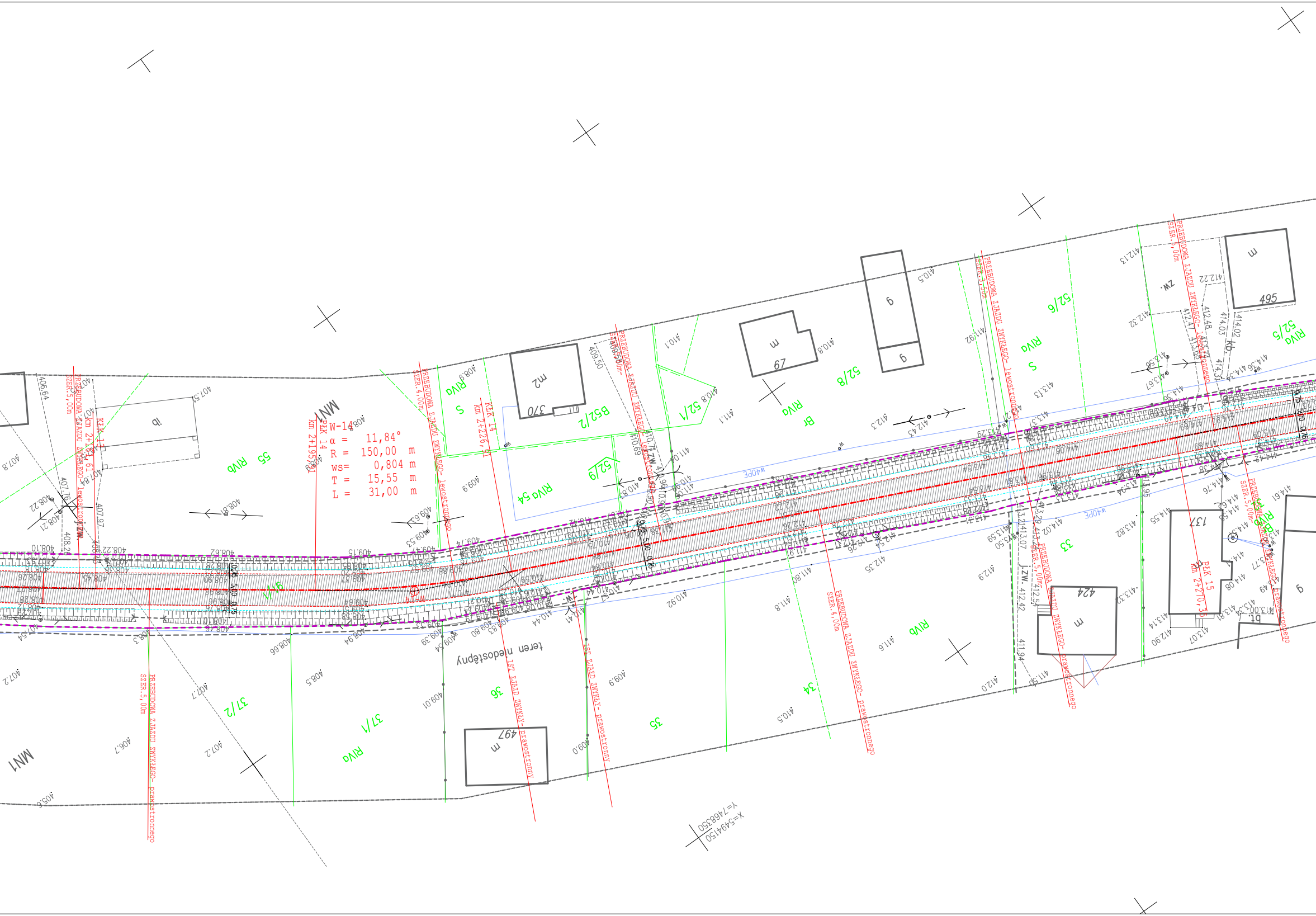
W-14
α = 11,84°
R = 150,00 m
ws= 0,804 m
T = 15,55 m
L = 31,00 m
PŁK 14
km 2+195,47
KŁK 14
km 2+226,91
KŁK 13
km 2+164,61
PŁK 15
km 2+270,35
MN1
RIVb
RIVa
55
52/2
52/1
52/8
52/6
52/5
54
9/1
37/2
37/1
36
35
34
33
370
67
495
497
424
137
m
g
mz
teren niedostępny
PRZEBUDOWA ZJAZDU ZWYKŁEGO- lewostronnego
PRZEBUDOWA ZJAZDU ZWYKŁEGO- prawostronnego
SZER.5,00m
SZER.4,00m
IST ZJAZD ZWYKŁY- prawostronny
X=5494150
Y=7468350
0,75
5,00
0,75

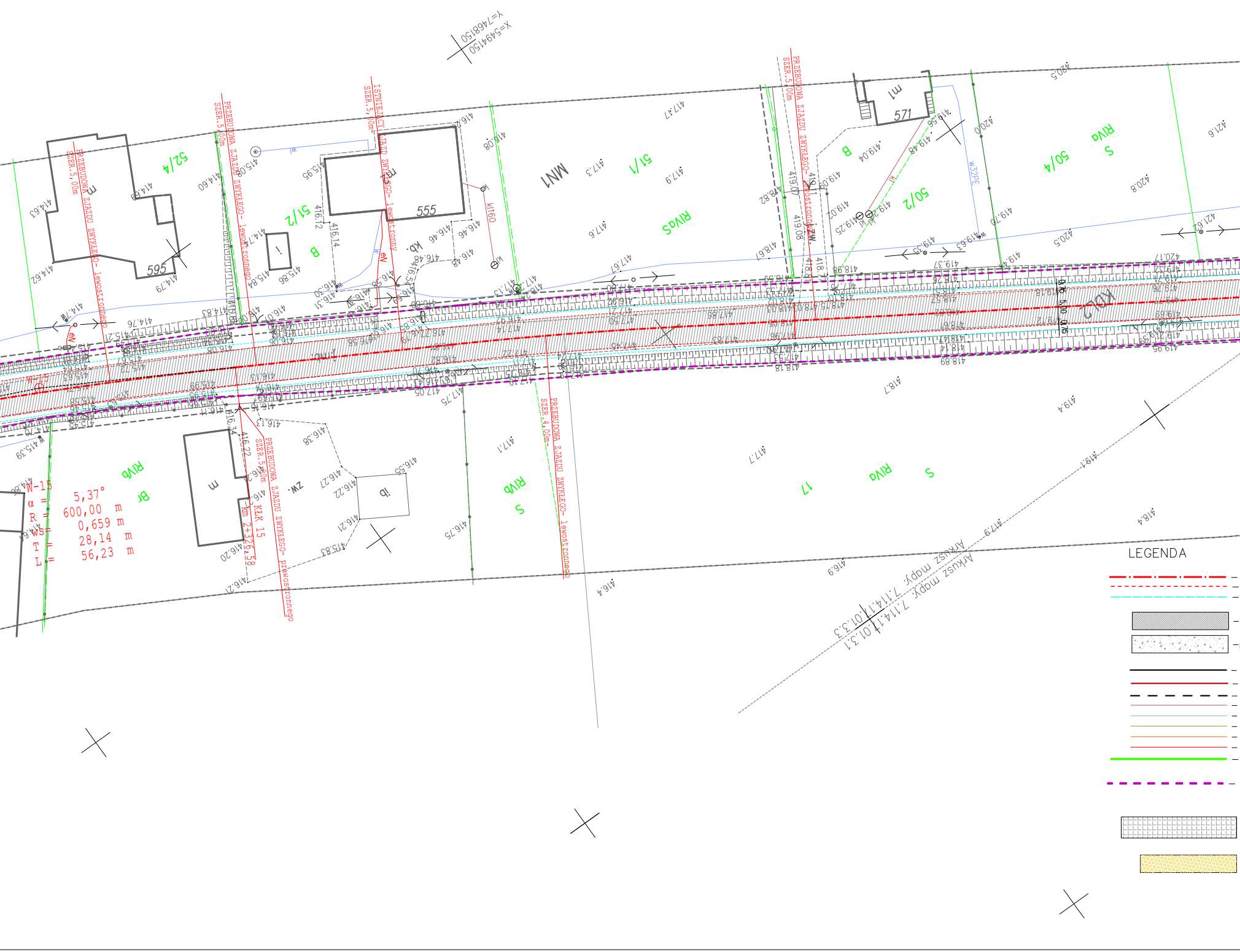
X=5494150
Y=7468150
PRZEBUDOWA ZJAZDU ZWYKŁEGO- lewostronnego
SZER.5,00m
ISTNIEJĄCY ZJAZD ZWYKŁY- lewostronny
SZER.5,00m
PRZEBUDOWA ZJAZDU ZWYKŁEGO- prawostronnego
SZER.5,00m
PRZEBUDOWA ZJAZDU ZWYKŁEGO- lewostronnego
SZER.4,00m
W-15
α = 5,37°
R = 600,00 m
Ws= 0,659 m
T = 28,14 m
L = 56,23 m
km 2+326,58
52/4
51/2
51/1
50/2
50/4
17
595
555
571
MN1
RIVa
RIVb
S
B
Br
ZW.
Kb.
Arkusz mapy: 7.114.1.01.3.3
Arkusz mapy: 7.114.1.01.3.1
LEGENDA

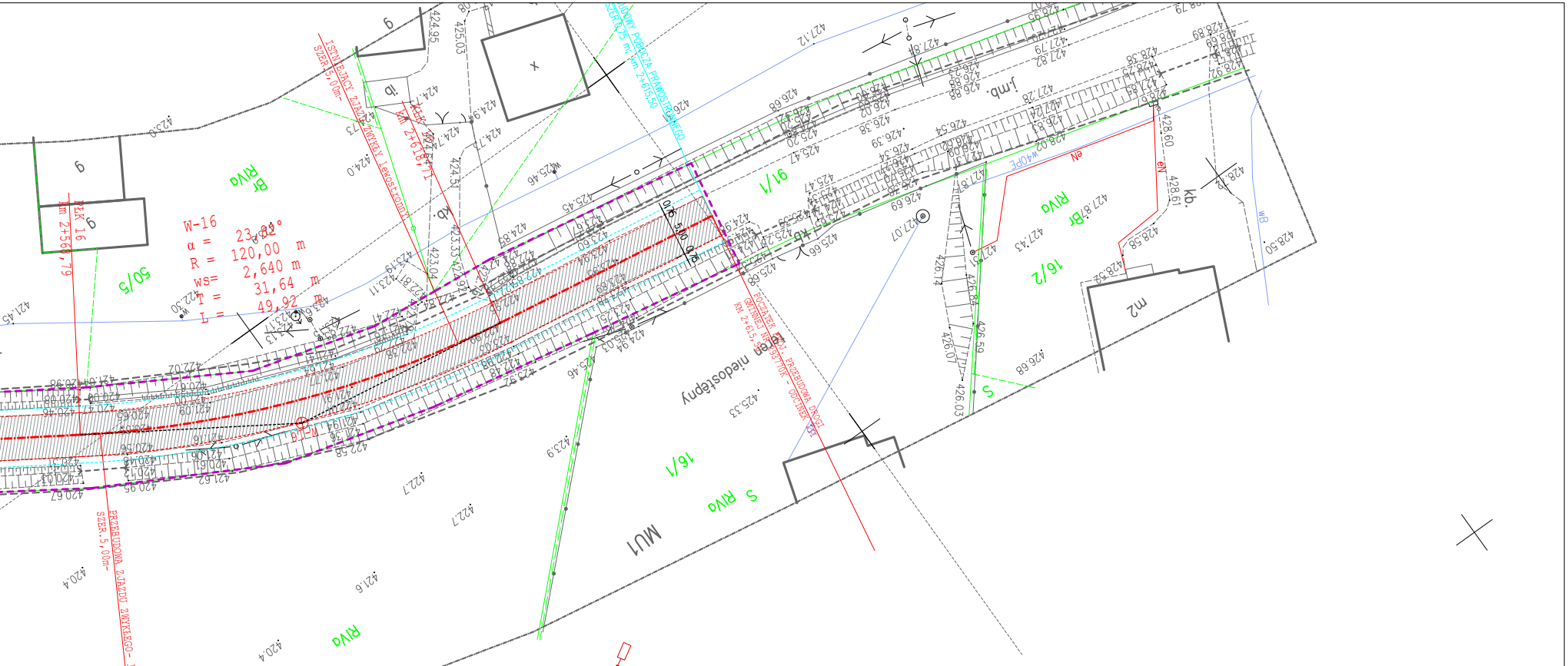
W-16
α = 23,82°
R = 120,00 m
ws= 2,640 m
T = 31,64 m
L = 49,92 m
PŁK 16 km 2+568,79
ISTNIEJĄCY ZJAZD ZWYKŁY lewostronny SZER.5,00m
km 2+616,71
POCZĄTEK PROJ. PRZEBUDOWA DROGI GMINNEJ NR 293770K - ODCINEK II KM 2+615,50
PRZEBUDOWA ZJAZDU ZWYKŁEGO - lewostronnego SZER.5,00m
teren niedostępny
MU1
16/1
16/2
91/1
50/5
Br RIVa
RIVa
S RIVa
S
kb.
m2
X=5494300
Y=7468050

- proj. Lampy solarne - oświetlenie dedykowane dla przejścia dla pieszych

— proj. przejście dla pieszych wyniesione z dedykowanym oświetleniem

oś jezdni drogi gminnej
proj. krawedz jezdni
proj. krawędź pobocza

- - - - - - - — istniejąca kablowa instalacja zalicznikowa WLZ — stanowiąca własność Gminy Podegrodzie

proj. nawierzchnia jezdni drogi gminnej z betonu asfaltowego AC11S

proj. nawierzchnia pobocza z kruszywa z dwukrotnym skropieniem

- proj. latarnia solarna, hybrydowa

Missing or invalid reference
File: .\SKM_C300i25081307090.pdf
Sheet: 1

- - - - - - - — granica istniejącego osuwiska

proj.krawężnik betonowy 15x30x100
proj.obrzeże betonowe 8x30x100
proj.krawężnik betonowy 15x30x100 w miejscu istniejącego na zjazdach wyniesiony +4cm
istniejąca sieć kanalizacji sanitarnej
istniejąca sieć wodociągowa
istniejąca sieć gazociągowa
istniejąca sieć teletechniczna
istniejąca sieć energetyczna
granice działek

istniejący pas drogowy
zakres wniosku, zakres uciążliwości obieku

— proj. nawierzchnia chodnika z kostki betonowej gr 6 cm

— proj. nawierzchnia na przejściach dla pieszych— 6 rzędów kostki integracyjnej umieszczona po obu stronach przejścia

| | | |
|---|---|---|
| Biuro Projektów:<br>**F.U.H.**<br>**PROJBUD**<br>**33-390 ŁĄCKO**<br>**ŁĄCKO 940** | Nazwa obiektu:<br>**PRZEBUDOWA DROGI GMINNEJ NR 293770K PODEGRODZIE - OSOWIE W MIEJSCOWOŚCI PODEGRODZIE** | |
| Skala:<br>**1:500** | Adres Obiektu:<br>**PODEGRODZIE DZ.EW. NR : 91/1** | |
| Nr Rys:<br>**02C**<br>Data:<br>**LIPIEC 2025** | Przedmiot rysunku:<br>**PROJEKT ZAGOSPODAROWANIA** | |
| Opracowanie: | Projektował: | Podpis: |
| Branża drogowa<br>specjalność drogowa<br>drogowa, architektura | **mgr inż.**<br>**Anna Rusnarczyk**<br>**upr. bud nr ewid.**<br>**MAP/0028/PWOD/12** | |